



GUÍA DE APRENDIZAJE N.º 03

DOCENTE: MARIA NANCY CORTES M		ÁREA: CIENCIAS SOCIALES	GRADO: NOVENO 01 Y 02
E-mail del docente:	Nacoma61@hotmail.com	Celular docente: 312430 1839	
Correo Institucional	silvania.gigante@sedhuila.gov.co o reinsilvania@yahoo.es	Celular Institucional: 3162689116 - 3138113141	

Nombre del estudiante:	
------------------------	--

Nombre de la Unidad de aprendizaje: ECONOMIA COLOMBIANA

Fecha de elaboración: MARZO 15 DEL 2021

Número de horas de orientación de ciencias sociales. 901: 20 horas 902: 20 horas

DBA O Lineamiento Curricular: Analiza la situación ambiental de los geosistemas más biodiversos de Colombia (selvas, páramos, arrecifes coralinos) y las problemáticas que enfrentan actualmente debido a la explotación a que han sido sometidos.

Contenidos de aprendizaje: Sectores económicos en Colombia, economía de cada una de las regiones de Colombia

Tiempo para el desarrollo de la actividad: La preguntas 1y 2 en la primera semana de abril. Las preguntas 3 y 4 en la segunda semana de abril, la pregunta 5 en la tercera semana de ABRIL y, la actividad 6 en la Cuarta semana del mes de ABRIL, en la primera semana del mes de mayo favor revisar y corregir para que hagan el respectivo envío del trabajo

Indicadores de desempeño. Reconoce la importancia que tienen para la sociedad colombiana los geosistemas biodiversos existentes en el territorio colombiano y los ubica geográficamente

SALUDO Y MOTIVACIÓN. Buenos días estudiantes Felicitarlos porque en su mayoría están respondiendo por los trabajos de las guías y han sido muy puntual entregando, recuerden que ésta ya es la guía numero 03 una vez la reciban por favor desarrollarla y cualquier inquietud o duda me lo hacen saber. Espero tengan un bendecido mes de abril

BIBLIOGRAFÍA:

ESTRATEGIAS Y ACTIVIDADES DE APRENDIZAJE

Economía de las regiones de Colombia

La economía de Colombia se centra principalmente en tres sectores económicos, el primario (agropecuario), secundario (industrial), terciario (servicios) y el cuaternario (investigación y desarrollo), el cual va desarrollándose cada día más. En Colombia la división o agrupación de estos sectores de la economía se establecen de acuerdo a ciertos factores como las actividades de producción, tipos de servicios que prestan y los tipos de productos que se comercializan.

Colombia cuenta con 5 regiones naturales, cada una de ellas maneja una economía distinta compuesta por varios sectores y actividades económicas, algunas siendo más importantes que otras y desarrollando cierto tipo de actividades que suponen un alto valor en la economía de Colombia.

Región Caribe



La región caribe colombiana desarrolla principalmente su economía en la explotación de sus suelos, siendo la **agricultura** la más indispensable, sobre todo la producción de banano, en esta región se encuentra la zona bananera del Urabá, donde se encuentran las empresas bananeras más importantes. Los cultivos que se producen en esta región son característicos del clima de ésta como el plátano, algodón, yuca, palma de aceite africana, coco y demás.

La **ganadería** es otra fuente importante de ingresos a esta región, en los Valles del Río Sinú y San Jorge se hallan las zonas de mayor producción de ganado vacuno en esta región, aunque también se cría ganado caprino. La **explotación minera** a su vez se desarrolla a gran escala, las zonas mineras más relevantes de la región Caribe se encuentran en la Guajira, donde se explota sal y carbón. La costa colombiana también explota gas natural y níquel.



Por otro lado, la **industria** enfocada hacia la metalurgia, refinerías e industrias energéticas hacen parte de la economía de la región caribe, el turismo así como el **transporte marítimo** donde se encuentran los puertos más importantes del país, se suman a la lista de actividades económicas indispensables para esta región.

Región Pacífica

ECONOMÍA DE LA REGIÓN PACÍFICA DE COLOMBIA

Colombia



Los sectores económicos de la región pacífica se basa principalmente en el sector primario, sobre todo en actividades como **la pesca**, la cual es la más desarrollada en toda la región, este producto no se utiliza solo para el consumo de los lugareños sino también para comercializar. Las actividades referentes a la **explotación minera** juegan un papel importante en la economía de la región pacífica de Colombia, donde se encuentran minas de oro y piedras preciosas.



La **explotación forestal** también se desarrolla a un nivel importante en este territorio, donde se comercializa la madera y el manglar; la agricultura a su vez hace parte de la economía, pero no juega un papel importante ya que solo se cultiva para el consumo de los mismos habitantes; entre sus cultivos de destaca la caña de azúcar, la palma africana, plátano y coco.

En la región pacífica las actividades económicas referentes al **turismo, transporte, construcción e industrias** que pertenecen al sector terciario aún se encuentran en desarrollo, donde se puede destacar los puertos de esta región reconocidos como de los más importantes de Colombia.

Región andina

ECONOMÍA DE LA REGIÓN ANDINA DE COLOMBIA

Colombia



Esta región cuenta con una de las economías más importantes de Colombia, su ubicación en el territorio colombiano permite que esta región tenga suelos muy fértiles apto para múltiples actividades en la explotación de sus tierras. La actividad económica de mayor importancia de la región andina es la **agricultura**, donde se desarrolla la siembra, cosecha de varios productos para exportación y de consumo interno como el café, caña de azúcar, algodón, arroz, cacao, papa, cebada y demás.

Otra actividad de suma importancia en la economía de la región andina es la **ganadería**, la cual se desarrolla con mayor intensidad en las áreas con zonas planas en los departamentos de Antioquía, Santander, Cundinamarca y parte del Meta. La crianza de ganado vacuno es la más desarrollada sin embargo también hay la de porcino y ovino.

La **explotación minera** desde sus inicios ha venido en aumento, esta región cuenta con grandes riquezas en sus suelos; los recursos naturales que más se encuentran y explotan son el petróleo, oro, esmeraldas, cobre, plomo, hierro, arcilla, carbón y otros minerales.

El **turismo** es otra de las fuentes económicas importantes, pues cuenta con un gran atractivo turístico en esta región se encuentran los nevados y parques más imponentes y bellos de Colombia, así como las lagunas y embalses más grandes de Colombia



Región insular



La región insular de Colombia se encuentra conformada por varias islas que se encuentran en el Océano Pacífico y en el Océano Atlántico o Mar Caribe. No obstante las islas del Mar Caribe compuestas por el Archipiélago de San Andrés son las que generan movimiento en la economía de esta región.

La economía de la región insular se centra principalmente en el **turismo y el comercio**, ya que cuenta con las islas más hermosas de todo el país e incluso de Latinoamérica hecho que convierte a esta zona en uno de los destinos turísticos más apetecidos de Colombia. En igual medida el gran porcentaje de turistas en la región insular fomentan el comercio en áreas como restaurantes, hoteles, bares, comercialización de bienes y servicios turísticos.

Las actividades relacionadas con **la pesca y la agricultura** respectivamente suponen una fuente de ingreso importante para los habitantes de esta región; así como también a los que se dedican a la comercialización de dichos productos en mayor medida como es el caso de peces y mariscos, los demás alimentos obtenidos como plátano, maíz, coco y limón se realiza en menor cantidad.

Otro sector que se encuentra presenta pero que no se explota mucho es la **ganadería**, utilizado para la crianza de ganado porcino y caprino, así como aves de corral

Región amazónica



La economía de la región amazónica colombiana se basa principalmente en la explotación de los recursos naturales de esta región, donde el de mayor importancia son las actividades relacionadas con **la pesca** y no es para menos pues esta zona cuenta con grandes cantidades de ríos. Así mismo la **agricultura** se desarrolla para el sustento de los mismos habitantes; los alimentos que más se cultivan son el arroz, plátano, maíz, caña, cacao, entre otros.

a **explotación forestal** es otra de las actividades que mueven la economía de esta región, donde se utilizan para la producción y comercialización de la madera, tanto de árboles no maderables a aquellos maderables. Los más comercializados son el caucho, granadillo, cedro, ipecacuana, etc.

Otros sectores que también se desarrollan pero que no son de suma importancia para la economía de esta región son el **ecoturismo** y la **venta de artesanías**, además también se incluye la **minera** sin embargo hay que recordar que en estas zonas es prohibida, no obstante, se desarrolla de manera ilegal.

REGION ORINOQUIA



ECONOMÍA DE LA REGIÓN ORINOQUÍA DE COLOMBIA

Colombia



Ganadería



Explotación minera



Agricultura

La economía en la Región Orinoquia se enfoca en el sector primario, en la obtención de los recursos de la tierra, los más importantes son la ganadería pues cuenta con extensas llanuras de ahí el nombre de los llanos orientales.

También cuenta con explotación minera, cuenta con yacimientos de carbón y sal. En esta región se encuentran las zonas más productoras de petróleo en el país.

Por último, está la **agricultura** que a pesar que no se desarrolla a gran escala supone un ingreso amplio en la economía de la región Orinoquia, destacándose actividades como la producción de alimentos, fibras y cebos. Los cultivos que predominan son los de café, arroz, maíz, caña de azúcar, banano, plátano, fique y demás.

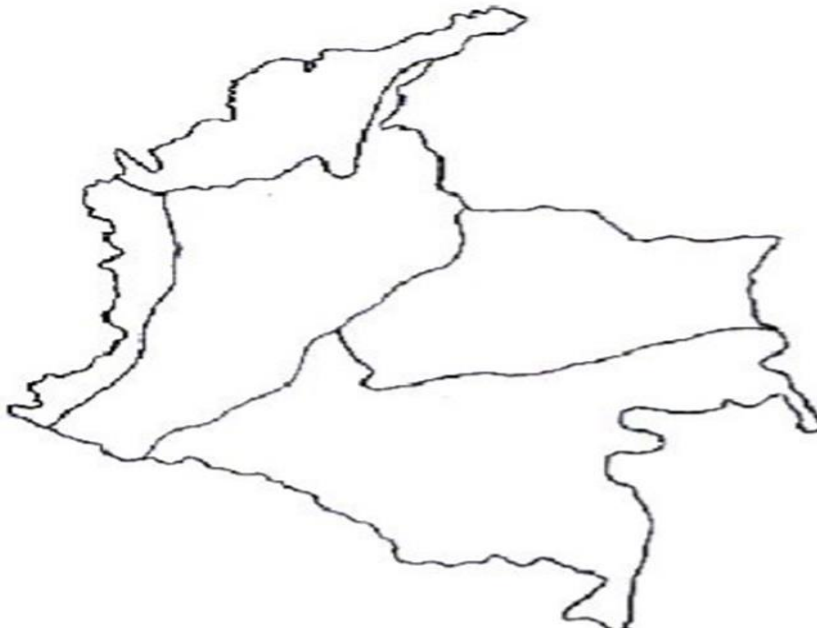
ACTIVIDADES A REALIZAR DE LA GUIA 02

1. Escriba el nombre de cada una de las regiones de Colombia y describa que tiempo de economía existe
2. En que región se encuentran las zonas más productoras de petróleo de Colombia
3. Cual es la economía principal de la región insular
4. En que región se encuentra gran explotación de oro y piedras preciosas
5. Buscar en la sopa de letras, el nombre de las regiones de Colombia

T	R	A	L	U	S	N	I	U	M	1.
B	X	D	G	F	Z	M	I	O	C	2.
J	M	P	A	C	I	F	I	C	A	3.
E	M	Z	W	C	L	A	I	L	W	4.
R	J	Ñ	S	T	F	O	K	J	L	5.
Q	E	L	I	A	N	D	I	N	A	
I	R	W	D	C	A	R	I	B	E	
M	O	R	I	N	O	Q	U	I	A	
S	L	T	Q	B	T	M	E	O	Z	
P	V	A	I	N	O	Z	A	M	A	

CROQUIS DE DEL MAOPA DE COLOMBIA Y SUS REGIONES NATURAKES

6. Ubicar en el mapa el nombre de cada una de las regiones de Colombia, y colorear cada una con un color diferente





GOBERNACIÓN DEL HUILA
SECRETARÍA DE EDUCACIÓN
INSTITUCIÓN EDUCATIVA SILVANIA / MUNICIPIO DE GIGANTE

Decreto de Creación de la Institución 1505 del 26 de noviembre de 2002
Aprobación de Estudios Resolución 1795 de L. 06 de marzo de 2020 Asociando mediante Nit. 813002490 – 4 DANE: 241306000150



EVALUACIÓN ESCOLAR

CRITERIOS E INDICADORES DE EVALUACION:

- Heteroevaluación (80%): Entrega oportuna y a tiempo del trabajo desarrollado al docente
- Autoevaluación (10%): Responsabilidad y entrega puntual de los trabajos.

Coevaluación (10%): mantener comunicación con docente sobre novedades

CROQUIS DE DEL MAOPA DE COLOMBIA Y SUS REGIONES NATURAKES